



RUTA CADUCIFOLIA

Cabanamoura

Outes

Comarca de Noia

Provincia de A Coruña

2 RUTA CADUCIFOLIA

RUTA “CADUCIFOLIA”

Neste percorrido pomos en valor unha leira de bosque autóctono galego de propiedade da casa. Polo seu enclave discorre *O Regueiro do Rego*, un pequeno regacho que xunto co follaxe alagan de música a contorna, pois a súa abrupta baixada forma pequenos saltos de auga que embelecen o seu percorrido.








Co fin de conservar e protexer o bosque autóctono, Casa Perfeito María, promove apadriñar dúas as miñas árbores de especies caducifolias (carballos, castiñeiros, fresnos, alisos...) que foron plantados -durante 1995- en tres hectáreas de terreo (*Agros do Foxo, do Rego e de Riba dá Revolta*).


O motivo é facer fronte ao monocultivo do eucalipto que invade o Val do Regueiro, e que modifica a súa orografía, paisaxe, cadea biolóxica...

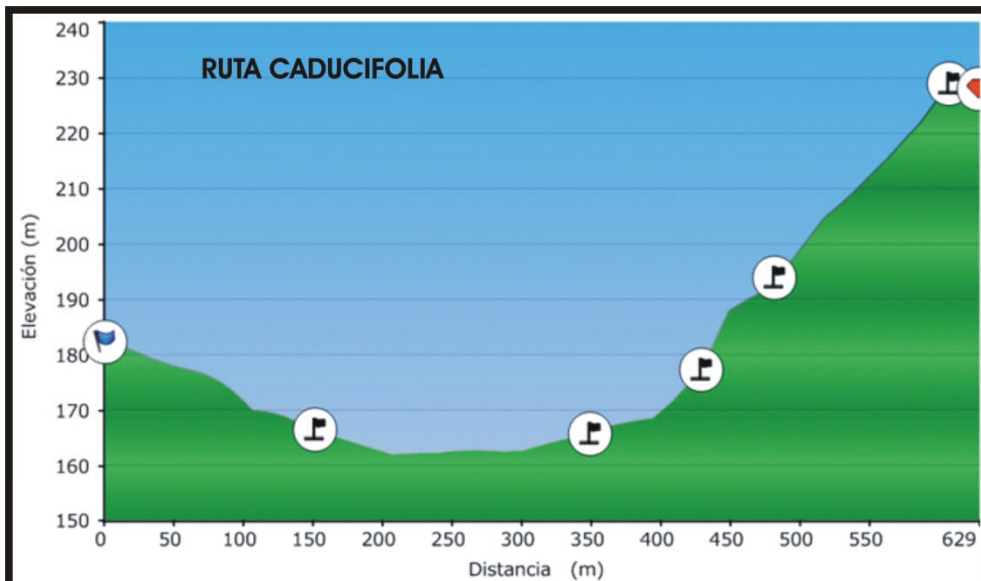
A iniciativa do apadriñamento: Tende a servir de fío condutor para entrelazar persoas sensibilizadas coas necesidades do bosque, e colaborar así no mantemento do hábitat mediante a preservación da súa biodiversidade.

Esta ruta curta sae de Casa Perfeito María en dirección a Cabana de Carmen, antes de chegar ás cabanas desviámonos á esquerda polo camiño de *Ou Portianteiro* e tras percorrer aproximadamente uns 300 metros, volvemos desviarnos á esquerda polo camiño de Vilar e de novo á esquerda no seguinte cruzamento, antes de cruzar o regato entramos no bosque de castiñeiros por o vello camiño de terra empinado que nos guía polas dúas *pontellas* sobre o pequeno regato ao **Tesouro** depositado baixo un peñasco na marxe esquerda augas arriba e case ao final do camiño. Baixando de novo ao camiño retornamos á Casa.

NºGPS	UTM	FOTO	ESQUEMA	DESCRICIÓN
Casa Perfeito Maria	X: 509496 Y:4749890			Inicio da Ruta: Dereita: Saída pola porta de sol nacente da casa rural e collemos a man dereita
C4.1	X: 509420 Y:4749769			Esquerda: collemos o primeiro cruce a esquerda en lixeiro ascenso
C4.2	X: 509391 Y:4749573			Esquerda: segundo camiño a esquerda

NºGPS	UTM	FOTO	ESQUEMA	DESCRICIÓN
C4.3	X: 509403 Y:4749494			Esquerda: terceiro camiño á esquerda. Se inicia un camiño con moita pendente
C4.4	X: 509455 Y:4749485			Curva cerrada á esquerda ao lado do regato
FIN RUTA	X: 509580 Y:4749471		---	Fin Da Ruta: Remata o camiño polo lado dereito do regato, e continua cruzando o regato mediante unha ponte de pedra de pequeno porte

NºGPS	UTM	FOTO	ESQUEMA	DESCRIPCIÓN
TESOURO	X: 509567 Y:4749488		---	Tesouro situado baixo unha pedra grande a carón do muro de pedra que limita a finca polo lado esquerdo do río



Tipo de ruta: senderismo/geocaching

Nº de caches: 1

Distancia: 650 m.

Dificultad: baja

Duración: 35´

Morfología: lineal

11 RUTA CADUCIFOLIA

Datos de interés:

Casa Perfeuto María:

Cabanamoura,11

15237 Outes

Tlf 981 851 009

Fax 981 850 468

Emergencias

Emergencias: 112

Policia Local Outes:

649 429 068

981 850 350

Guardia Civil:

981 850 019

Taxis Outes:

981850085

**DEVOLVER CON GPS.
CUIDALO!!! LO NECESITA OTRO
CAMINANTE**



12 RUTA CADUCIFOLIA